




Návrhová situace 1:1000



Legenda

- hranice stávající ZOO
- - - hranice Území ohrožené divočiny
- les
- expoziční zeleň
- luční porosty
- solitérní dřeviny
- vodní plochy a toky
- výběhy a voliéry
- hospodářská zázemí
- návštěvnícké cesty I. řádu
- návštěvnícké cesty II. řádu
- návštěvnícké cesty III. řádu
- hospodářské cesty
- mosty, lávky
- návštěvnícké budovy, kryté vyhlídky
- hospodářské budovy
- ▲ vstupy



ÚDOLÍ OHROŽENÉ DIVOČINY ZOO LIBEREC

Údolí ohrožené divočiny chápeme jako součást cenné přírodní scenerie Jizerských hor, jejíž krajinná hodnota využít a rozvíjet tak, aby zde umístěná nová část zoo přinesla návštěvníkům komplexní a působivý zážitek, ohroženým druhům zvířat plhodnotný domov a pracovníkům zoo a ochranářům špičkové a perspektivní pracoviště.

Lokalizace jednotlivých expozičních zón vychází ze synergie hledisek - maximálního zachování kvality prostředí, volby identického nebo co nejautentičtějšího biotopu pro konkrétní zvířata, expozičních cílů a provozních vazeb.



Téma ochrany by nemělo být zúženo jen na ohrožená zvířata, ale mělo by být pojato komplexně jako ochrana celého ekosystému, bez jehož zachování by neměla šanci na přežití nejen zvířata ohrožená, ale ani dosud prosperující fauna, člověka nevylučuje. Prioritou je využívání místních zdrojů, promyšlené hospodaření se srážkovou vodou a udržitelnost realizovaných úprav.

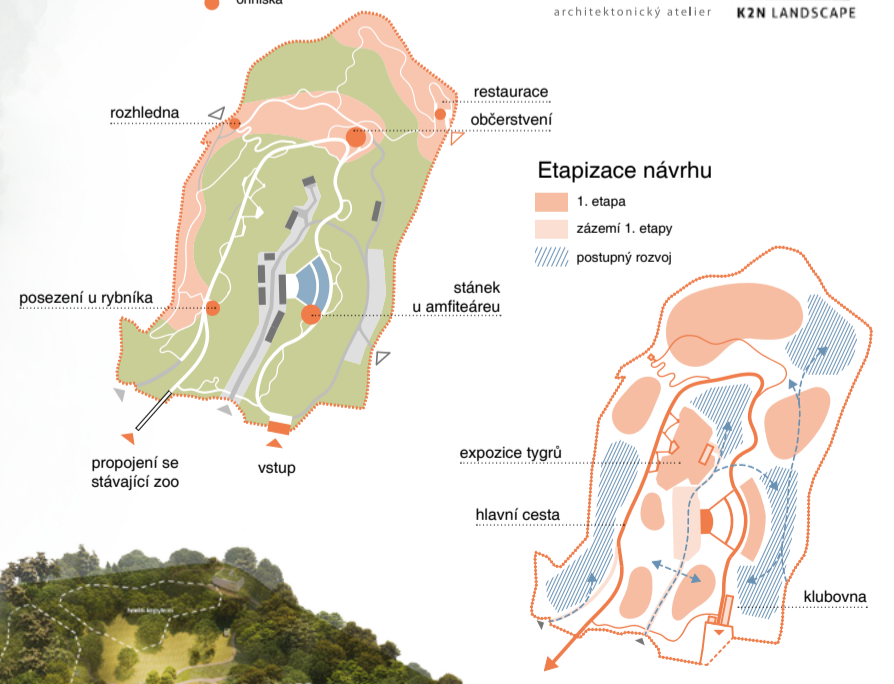


Funkční zónování je důsledně založeno na sjednocení provozních požadavků s přírodními podmínkami a co největším využíváním v minulosti provedených zásahů do vegetace (cesty a zpevněné plochy, amfiteátr).

Centrální hospodářskou zónu obepíná expoziční zóna, která při různé formě využití vyplňuje téměř celý zbývající prostor až k obvodové hranici areálu. Expoziční zónou zčásti prolínají krajinně cenné lokality bez expozičního využití, pouze poznávacího nebo relaxačního charakteru, oddělovací a vykrvácivé zeleň nebo rezervní plochy. Dopravě je vymezena zóna parkování v blízkosti vstupu.

Funkční schéma

- expoziční zóna
- přírodně pobytová zóna
- hospodářská zóna
- amfiteátr
- ohniska





Výběh tygra



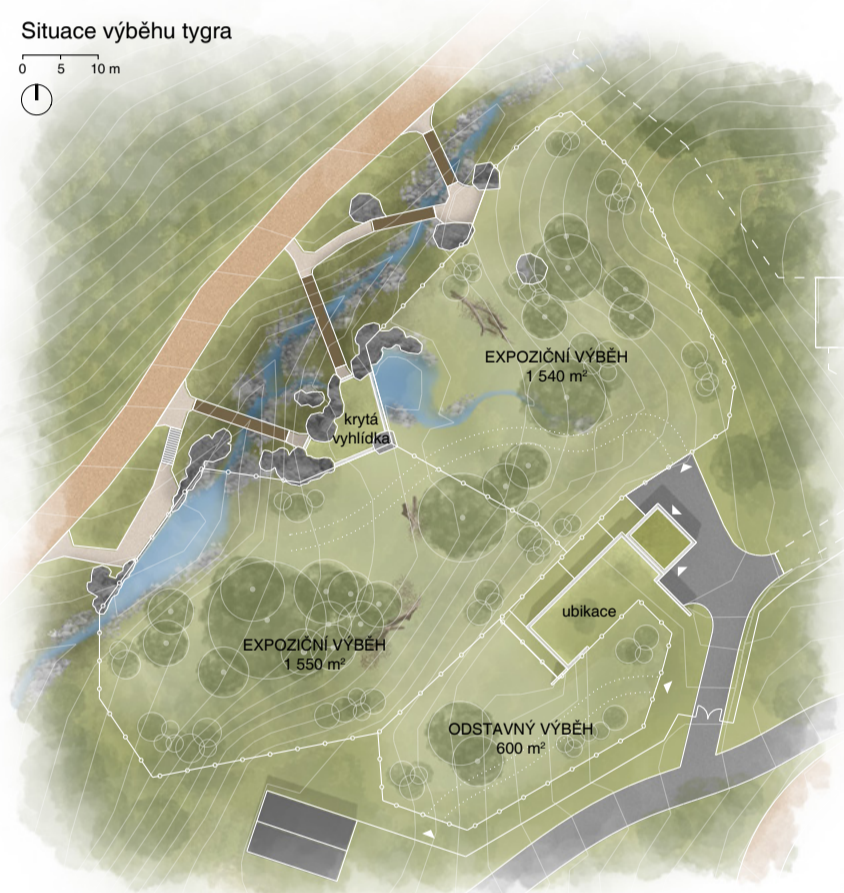
Krytá vyhlídka



Nádrž Ú tygra

Situace výběhu tygra

0 5 10 m



EXPOZICE TYGRA

Areál pro tygry bude signální expozicí. V novém území mu patří výjimečně, dobře dostupné místo, na které navazují další expozice a návštěvnická vybavenost. Je to pomyslné těžiště nové zoo. Expozice je navržena v nejatraktivnější části s vodotečí, členitým terémem, ale i v relativně rovném přehledném území, které bude tygrům vyhovovat.

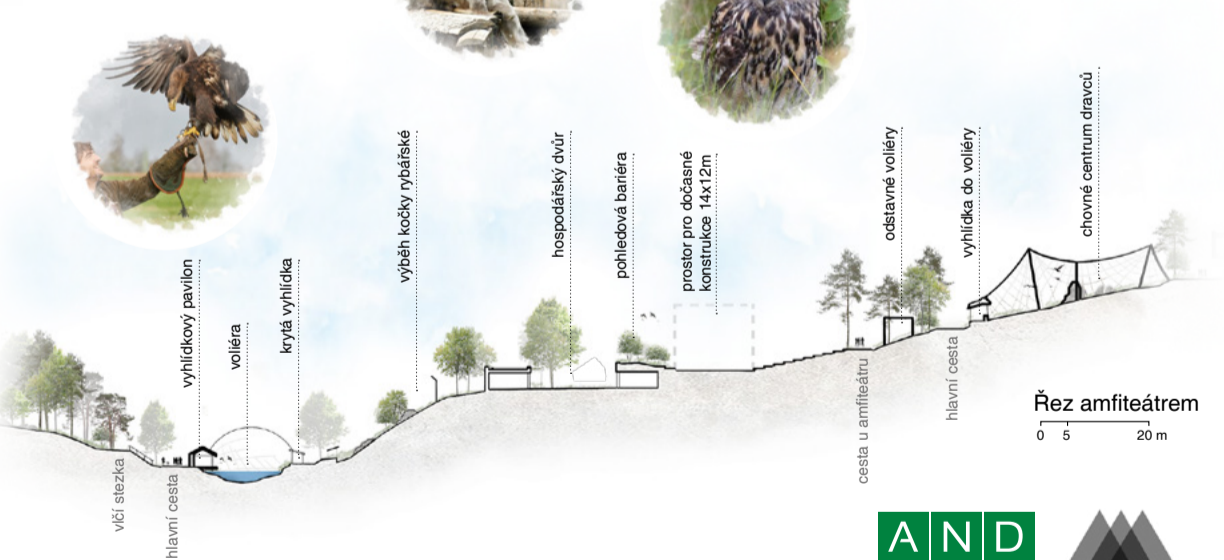


PROPOJENÍ AREÁLŮ

0 5 20 m

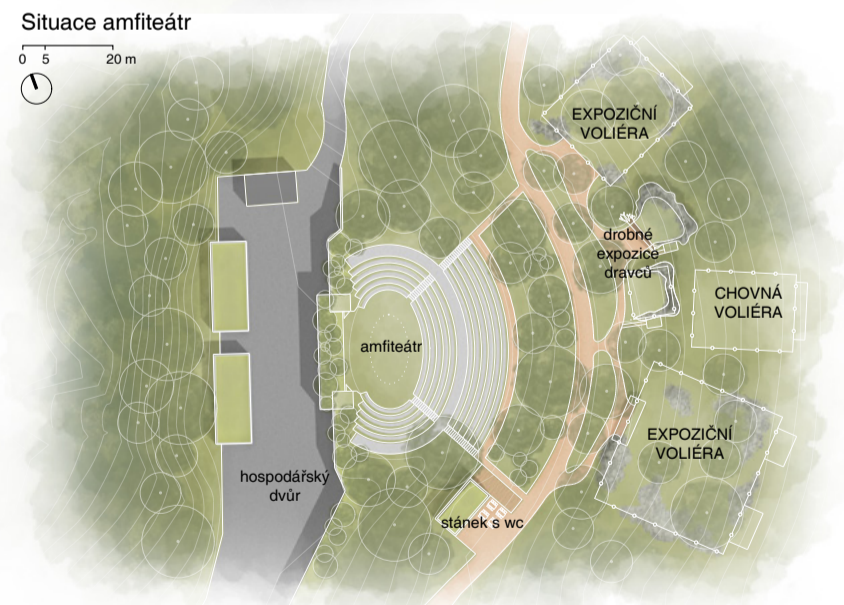


AMFITEÁTR



Situace amfiteátr

0 5 20 m



ÚDOLÍ OHROŽENÉ DIVOČINY



Řez výběhem

0 5 10 m

